

## Catálogo de playas - Guía de Playas

### 1. Características generales

<b>Nombre de playa:</b>	<b>Primera y Segunda Caletas</b>
<b>Municipio:</b>	Jávea/Xàbia
<b>Provincia:</b>	Alicante/Alacant
<b>Comunidad Autónoma:</b>	Comunitat Valenciana
<b>Longitud:</b>	300 metros
<b>Anchura:</b>	6 metros / Poca variación
<b>Grado ocupación:</b>	Alto
<b>Grado urbanización:</b>	Semiurbana
<b>Paseo marítimo:</b>	Sí / Parcial
<b>Fachada litoral:</b>	Semiurbana
<b>Descripción:</b>	

Playa que presenta una estrecha franja de bolos y rocas en la que se puede disfrutar de aguas tranquilas.



### 2. Tipo de playa

<b>Composición:</b>	Bolos / Roca
<b>Tipo arena:</b>	Sí
<b>Condiciones baño:</b>	Aguas tranquilas
<b>Zona fondeo:</b>	Sí
<b>Nudismo:</b>	No

### 4. Hospital más cercano

<b>Nombre hospital:</b>	Hospital de Denia
<b>Dirección:</b>	Partida Beniadlá, s/n (Denia) (03700 Alicante)
<b>Teléfono:</b>	966429000
<b>Distancia aproximada a playa:</b>	15 km

### 6. Seguridad

<b>Señalización de peligro:</b>	Sí
<b>Auxilio y salvamento:</b>	No

### 8. Puerto Deportivo

<b>Nombre puerto:</b>	Club Náutico de Jávea
<b>Distancia aproximada a playa:</b>	3,3 km

### 3. Aspectos físicos y ambientales

<b>Vegetación:</b>	Sí / en la playa
<b>Espacio protegido:</b>	No
<b>Actuaciones:</b>	-
<b>Bandera azul:</b>	No

### 5. Accesos

<b>Forma de acceso:</b>	A pie fácil
<b>Señalización de los accesos:</b>	Sí
<b>Acceso discapacitados:</b>	No
<b>Coordenadas:</b>	38° 45' 43" N 0° -12' -25,999" W
<b>Coordenadas UTM:</b>	X: 778.678,94 Y: 4.295.246,01 H:30
















### 7. Transporte

<b>Carretera más próxima:</b>	Segundo Montañar
<b>Autobús:</b>	Sí / Urbano
<b>Aparcamiento:</b>	Sí / No vigilado / Menos de 50 plazas

### 9. Observaciones

En esta playa existe peligro de desprendimientos. Hay servicio de restaurante. Emergencias (112).

### 10. Servicios

 <b>Aseos:</b>	No	 <b>Oficina turismo:</b>	Sí	 <b>Alquiler hamacas:</b>	No	 <b>Zona submarinismo:</b>	No
 <b>Lavapiés:</b>	No	 <b>Teléfono:</b>	Sí	 <b>Alquiler sombrillas:</b>	No	 <b>Zona práctica de surf:</b>	No
 <b>Duchas:</b>	No	 <b>Establecimiento comida:</b>	Sí	 <b>Alquiler náuticos:</b>	No	 <b>Zona infantil:</b>	No
 <b>Papeleras:</b>	Sí	 <b>Establecimiento bebida:</b>	Sí	 <b>Club náutico:</b>	No	 <b>Zona deportiva:</b>	No
 <b>Servicio limpieza:</b>	Sí						